





























































































Voorstel parcours Beloften

		KM +	KM -	38 km/u	40 km/u	42 km/u
Roeselare						
OFFICIEUZE START						
	Manestraat	0	0	12:10	12:10	12:10
	Vrouwenstraat	0	0			
	Sint Michielsplein	0	0			
	Sint Michielsstraat	0	0			
	leperstraat	0	0			
	Westlaan	0	0			
	lepersestraat	0	0			
OFFICIËLE START						
	Rijksweg - R 32	0	163,4	12:20	12:20	12:20
	lepersestraat	0	163,4	12:20	12:20	12:20
	lepersestraat	0,6	162,8	12:20	12:20	12:20
	leperseardeweg	0,8	162,6	12:21	12:21	12:21
	leperseardeweg	2	161,4	12:23	12:23	12:22
Staden - Oostnieuwkerke						
	Colliemolenstraat	2,1	161,3	12:23	12:23	12:23
	Spanjestaat	3,9	159,5	12:26	12:25	12:25
Zonnebeke - Passendale						
	Grote Roeselarestraat	4,2	159,2	12:26	12:26	12:26
	Passendalesteenweg N37	6,8	156,6	12:30	12:30	12:29
	s Graventafelstraat	6,9	156,5	12:30	12:30	12:29
	s Graventafelstraat	8,5	154,9	12:33	12:32	12:32
Langemark-Poelkappelle - Sint Juliaan						
	Roeselarestraat	10,9	152,5	12:37	12:36	12:35
	Zonnebekerstraat	11,6	151,8	12:38	12:37	12:36
Zonnebeke						
	Langemarkstraat	12,6	150,8	12:39	12:38	12:38
	Langemarkstraat	13,6	149,8	12:41	12:40	12:39
	leperstraat - rondpunt	13,9	149,5	12:41	12:40	12:39
	Berten Pilstraat	14,1	149,3	12:42	12:41	12:40
	Grote Molenstraat	14,3	149,1	12:42	12:41	12:40
	Grote Molenstraat	15,6	147,8	12:44	12:43	12:42
	Frezenbergstraat	16,9	146,5	12:46	12:45	12:44
	Oude Kortrijkstraat	17,9	145,5	12:48	12:46	12:45
leper - Zillebeke						
	Menenstraat N8	18,1	145,3	12:48	12:47	12:45
	Pappotstraat	18,3	145,1	12:48	12:47	12:46
	Pappotstraat	19,3	144,1	12:50	12:48	12:47
	Pappotstraat - wegversmalling	20,1	143,3	12:51	12:50	12:48
	Werviksestraat	21,3	142,1	12:53	12:51	12:50
	Zwarteleenstraat - halfweg wegversmalling	21,9	141,5	12:54	12:52	12:51
	Komenseweg	22,5	140,9	12:55	12:53	12:52
	Vaartstraat	23,5	139,9	12:57	12:55	12:53

↑	Vaartstraat	24,7	138,7	12:59	12:57	12:55
leper - Voormezele						
↑	Vaartstraat	25,5	137,9	13:00	12:58	12:56
↑	Rijselseweg - N336	25,9	137,5	13:00	12:58	12:57
↑	Vaartstraat	25,9	137,5	13:00	12:58	12:57
↻	Sint-Elooisweg	26,6	136,8	13:02	12:59	12:58
↑	Heuvellandplein	27	136,4	13:02	13:00	12:58
↻	Voormezele-dorp - rondpunt	27,2	136,2	13:02	13:00	12:58
↑	Ruuschaartstraat	27,4	136	13:03	13:01	12:59
↻	Kemmelseweg N331 - rondpunt	29,6	133,8	13:06	13:04	13:02
↑	Kemmelseweg N331	30,8	132,6	13:08	13:06	13:04
Heuvelland - Kemmel						
↑	Kemmelstraat N331	30,8	132,6	13:08	13:06	13:04
↑	Kemmelstraat N331	32,2	131,2	13:10	13:08	13:06
↻	Reningelstraat N304 - rondpunt	33,4	130	13:12	13:10	13:07
↻	Polenlaan	33,6	129,8	13:13	13:10	13:08
↻	Dries	33,7	129,7	13:13	13:10	13:08
↑	Bergstraat - Begin Kemmelberg	33,9	129,5	13:13	13:10	13:08
↻	Kemmelbergweg	34,7	128,7	13:14	13:12	13:09
TOP KEMMELBERG		38,8	124,6	13:21	13:18	13:15
↑	Kemmelbergweg	35,2	128,2	13:15	13:12	13:10
↻	Berg	35,4	128	13:15	13:13	13:10
↻	Kleine Kemmelstraat	35,6	127,8	13:16	13:13	13:10
↻	Kemmelbergweg	39,6	123,8	13:22	13:19	13:16
↻	Lokerstraat	36,5	126,9	13:17	13:14	13:12
↻	Pingelaarstraat	37,8	125,6	13:19	13:16	13:14
↻	Reningelstraat N304	38,3	125,1	13:20	13:17	13:14
↑	Reningelstraat N304	39,2	124,2	13:21	13:18	13:16
Heuvelland - De Klijte						
↑	Reningelstraat N304	39,7	123,7	13:22	13:19	13:16
↻	Brulozestraat	40,1	123,3	13:23	13:20	13:17
↻	Zavelaarstraat	40,6	122,8	13:24	13:20	13:18
Heuvelland - Loker						
↻	Dikkebusstraat N375	41,2	122,2	13:25	13:21	13:18
↑	Dikkebusstraat N375 - Begin Scherpenberg	41,2	122,2	13:25	13:21	13:18
TOP SCHERPENBERG		46,2	117,2	13:32	13:29	13:26
Heuvelland - De Klijte						
↑	Dikkebusstraat	42,4	121	13:26	13:23	13:20
↻	Suiferbergstraat	43,3	120,1	13:28	13:24	13:21
Heuvelland - Westouter						
↑	Suiferbergstraat	43,3	120,1	13:28	13:24	13:21
↑	Suiferbergstraat	44,8	118,6	13:30	13:27	13:24
↻	Poperingestraat	45,4	118	13:31	13:28	13:24
↻	Schomminkelstraat	45,4	118	13:31	13:28	13:24
↑	Schomminkelstraat - Begin Schomminkelberg	45,9	117,5	13:32	13:28	13:25
TOP SCHOMMINKELBERG		47	116,4	13:34	13:30	13:27
↻	Rodebergstraat	47	116,4	13:34	13:30	13:27
↻	Lijstermolendreef - Begin Rodeberg	47,1	116,3	13:34	13:30	13:27
↻	Rodebergstraat	47,6	115,8	13:35	13:31	13:28
TOP RODEBERG		47,8	115,6	13:35	13:31	13:28

↑	Rodebergstraat	48,4	115	13:36	13:32	13:29
↻	Dikkebusstraat	48,9	114,5	13:37	13:33	13:29
Heuvellland - Loker						
↑	Dikkebusstraat	49	114,4	13:37	13:33	13:30
↑	Dikkebusstraat	49,5	113,9	13:38	13:34	13:30
↑	Dikkebusstraat	49,6	113,8	13:38	13:34	13:30
Heuvellland - Dranouter						
↑	Dikkebusstraat	50,8	112,6	13:40	13:36	13:32
↻	Lettingstraat	51,4	112	13:41	13:37	13:33
↑	Lettingstraat - Begin Monteberg	52,2	111,2	13:42	13:38	13:34
TOP MONTEBERG		53	110,4	13:43	13:39	13:35
↻	Smijterestraat	53	110,4	13:43	13:39	13:35
↻	Kruisabelestraat	53,8	109,6	13:44	13:40	13:36
↑	Dranouterstraat N322	55	108,4	13:46	13:42	13:38
↑	Planciusplein	55,1	108,3	13:47	13:42	13:38
↻	Zwartemolenstraat	55,2	108,2	13:47	13:42	13:38
↑	Zwartemolenstraat	55,7	107,7	13:47	13:43	13:39
↻	Zwartemolenstraat	56,9	106,5	13:49	13:45	13:41
↑	Zwartemolenstraat - Begin Zwarte Molen	57	106,4	13:50	13:45	13:41
TOP ZWARTE MOLEN		58	105,4	13:51	13:47	13:42
↻	Kauwakkerstraat	58	105,4	13:51	13:47	13:42
Heuvellland - Nieuwkerke						
↻	Heirweg	58,9	104,5	13:53	13:48	13:44
↑	Heirweg - Begin De Walletjes	59,6	103,8	13:54	13:49	13:45
TOP DE WALLETJES		60,3	103,1	13:55	13:50	13:46
↑	Seulestraat	61,1	102,3	13:56	13:51	13:47
↑	Markt	61,3	102,1	13:56	13:51	13:47
↑	Nieuwkerkestraat	61,4	102	13:56	13:52	13:47
Heuvellland - Wulvergem						
↑	Nieuwkerkestraat	63,3	100,1	13:59	13:54	13:50
↻	Dorpstraat	63,8	99,6	14:00	13:55	13:51
↑	Mesenstraat N 314 - Begin Kraaiberg	64	99,4	14:01	13:56	13:51
Heuvellland - Wijtschate						
TOP KRAAIBERG		65,1	98,3	14:02	13:57	13:53
↑	Mesesntraat N 314 - Begin Mesenberg	65,9	97,5	14:04	13:58	13:54
TOP MESENBURG		66,7	96,7	14:05	14:00	13:55
↻	Ieperstraat N 365	67,1	96,3	14:05	14:00	13:55
BEGIN BEVOORRADING		68	95,4	14:07	14:02	13:57
↑	Ieperstraat N 365	68	95,4	14:07	14:02	13:57
EINDE BEVOORRADING		69	94,4	14:08	14:03	13:58
↻	Houthemstraat	69,3	94,1	14:09	14:03	13:59
↑	Houthemstraat	71,2	92,2	14:12	14:06	14:01
↻	Kleine Houthemstraat	72,7	90,7	14:14	14:09	14:03
↑	Kleine Houthemstraat	72,8	90,6	14:14	14:09	14:04
Ieper - Hollebeke						
↻	Neerwaastenstraat	73,3	90,1	14:15	14:09	14:04
↻	Rosettestraat	73,8	89,6	14:16	14:10	14:05
↑	Komenseweg	74,4	89	14:17	14:11	14:06
↑	Rosettestraat	74,4	89	14:17	14:11	14:06
↻	Kortewildestraat	74,8				

	Kasteelhoekstraat	74,9	88,5	14:18	14:12	14:07
	Kasteelhoekstraat	76,2	87,2	14:20	14:14	14:08
leper - Zillebeke						
	Werviksestraat	77	86,4	14:21	14:15	14:10
Zonnebeke - Zandvoorde						
	Zillebekestraat	77,9	85,5	14:23	14:16	14:11
	Oude Zonnebekestraat	79	84,4	14:24	14:18	14:12
	Zillebekestraat	79	84,4	14:24	14:18	14:12
	Zillebekestraat	79,4	84	14:25	14:19	14:13
	Waterstraat	79,8	83,6	14:26	14:19	14:14
	Waterstraat	81,7	81,7	14:29	14:22	14:16
Zonnebeke - Geluveld						
	Waterstraat	82,1	81,3	14:29	14:23	14:17
	Menenstraat N8	82,6	80,8	14:30	14:23	14:18
	Waterstraat	82,6	80,8	14:30	14:23	14:18
	Waterstraat	82,8	80,6	14:30	14:24	14:18
	Oude Kortrijkstraat	83,7	79,7	14:32	14:25	14:19
Zonnebeke - Beselare						
	Oude Kortrijkstraat	85,6	77,8	14:35	14:28	14:22
	Beselarestaat N303	86,8	76,6	14:37	14:30	14:24
	Markizaatstraat	87,1	76,3	14:37	14:30	14:24
Moorslede						
	Werviksestraat	89,9	73,5	14:41	14:34	14:28
	leperstraat	91,3	72,1	14:44	14:36	14:30
	Roomstraat	91,6	71,8	14:44	14:37	14:30
	Stationstraat	93,6	69,8	14:47	14:40	14:33
	Roeselaarsestraat - rondpunt	94,1	69,3	14:48	14:41	14:34
	Roeselaarsestraat - rondpunt	95,6	67,8	14:50	14:43	14:36
	Roeselaarsestraat	97	66,4	14:53	14:45	14:38
Roeselare						
	lepersestraat	98,7	64,7	14:55	14:48	14:41
	lepersestraat - verkeerslichten - dwarsen N32	99,8	63,6	14:57	14:49	14:42
	Westlaan	101	62,4	14:59	14:51	14:44
	lepersestraat	101	62,4	14:59	14:51	14:44
	Sint Michielstraat	101,6	61,8	15:00	14:52	14:45
	Sint Michielsplein	101,7	61,7	15:00	14:52	14:45
	Zuidstraat	101,8	61,6	15:00	14:52	14:45
	Grote Markt	101,8	61,6	15:00	14:52	14:45
	Ooststraat	101,9	61,5	15:00	14:52	14:45
	Jan Mahieustraat	102,3	61,1	15:01	14:53	14:46
	De Coninckplein	102,4	61	15:01	14:53	14:46
1° Passage aankomst - 1° ronde		102,5	60,9	15:01	14:53	14:46
	Hugo Verriestraat	102,6	60,8	15:02	14:53	14:46
	Brugsesteenweg	103	60,4	15:02	14:54	14:47
	Westlaan	103,5	59,9	15:03	14:55	14:47
	Gitsestraat	103,8	59,6	15:03	14:55	14:48
	Honzebroekstraat	104,2	59,2	15:04	14:56	14:48
	Biezenstraat	104,8	58,6	15:05	14:57	14:49
	Hoogleedsesteenweg	105,6	57,8	15:06	14:58	14:50
	Rijksweg - R 32	105,9	57,5	15:07	14:58	14:51

	Hoogleedsesteenweg	106	57,4	15:07	14:59	14:51
	De Zilten	107	56,4	15:08	15:00	14:52
	De Zilten	107,3	56,1	15:09	15:00	14:53
	Diksmuidsesteenweg	107,3	56,1	15:09	15:00	14:53
	Rijksweg - R 32	107,8	55,6	15:10	15:01	14:54
	Diksmuidsesteenweg	107,9	55,5	15:10	15:01	14:54
	Weststraat	108,6	54,8	15:11	15:02	14:55
	Westlaan	108,8	54,6	15:11	15:03	14:55
	Hoogleedsesteenweg	109,5	53,9	15:12	15:04	14:56
	Noordstraat	110	53,4	15:13	15:05	14:57
	Ooststraat	110,7	52,7	15:14	15:06	14:58
	Jan Mahieustraat	111	52,4	15:15	15:06	14:58
	Jan Mahieustraat	111	52,4	15:15	15:06	14:58
2° Passage aankomst - 2° ronde		111,2	52,2	15:15	15:06	14:58
3° Passage aankomst - 3° ronde		119,9	43,5	15:29	15:19	15:11
4° Passage aankomst - 4° ronde		128,6	34,8	15:43	15:32	15:23
5° Passage aankomst - 5° ronde		137,3	26,1	15:56	15:45	15:36
6° Passage aankomst - 6° ronde		146	17,4	16:10	15:59	15:48
7° Passage aankomst - 7° ronde		154,7	8,7	16:24	16:12	16:00
Aankomst		163,4	0	16:38	16:25	16:13